



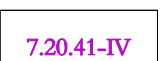








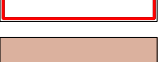





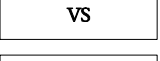


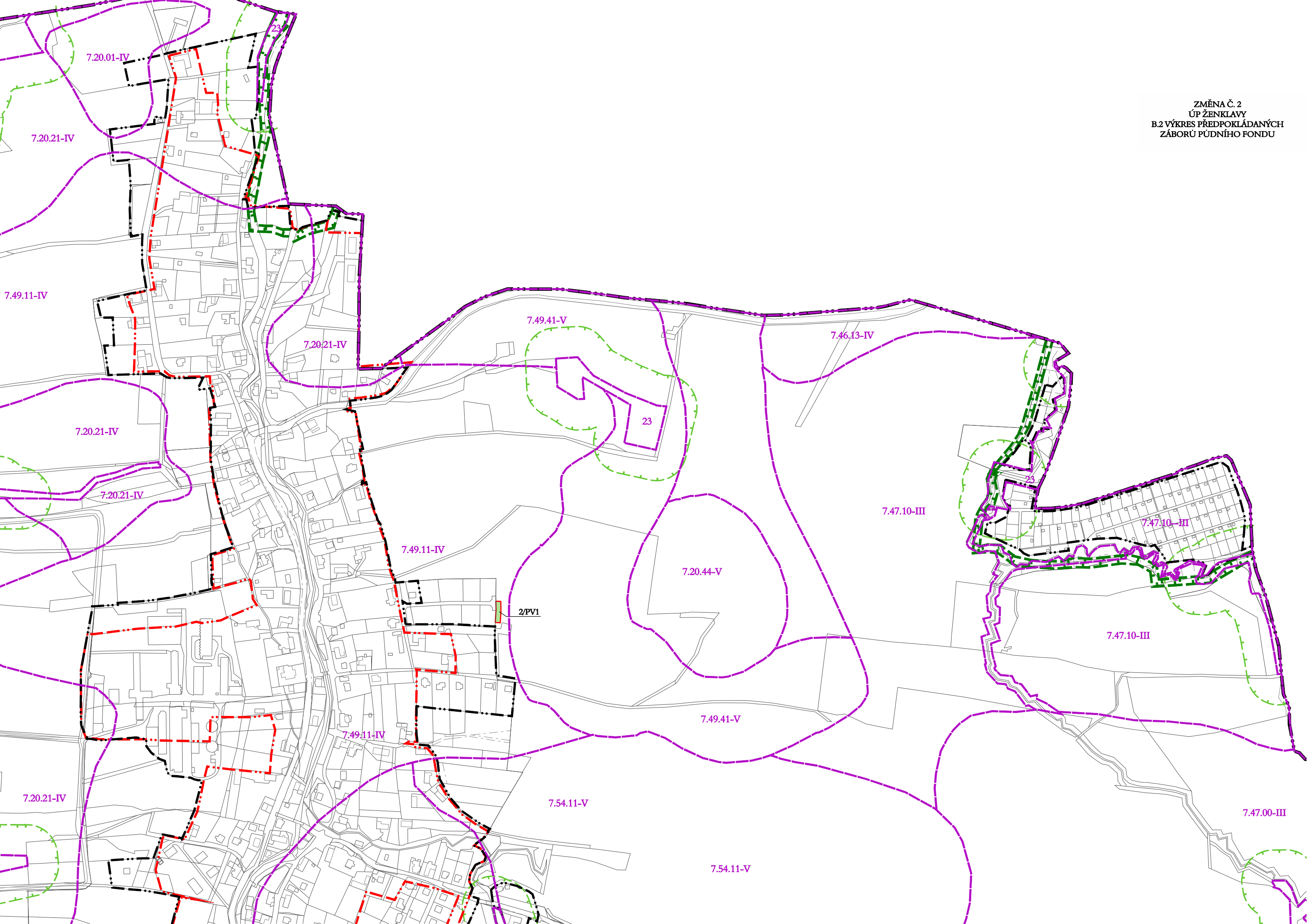
ODŮVODNĚNÍ ZMĚNY Č. 2 ÚZEMNÍHO PLÁNU ŽENKLAVY

B.2 VÝKRES PŘEDPOKLÁDANÝCH ZÁBORŮ PŮDNÍHO FONDU

MĚŘÍTKO 1 : 5000

	HRANICE SPRÁVNÍHO ÚZEMÍ OBCE
	HRANICE ZASTAVĚNÉHO ÚZEMÍ K 1. 2. 2017
	HRANICE INTRAVILÁNU K 1.9.1996
	HRANICE BPEJ
	KÓD BPEJ - TŘÍDA OCHRANY ZEMĚDĚLSKÝCH POZEMKŮ
	KÓD LESNÍCH POZEMKŮ
	HRANICE 50 m OD OKRAJE POZEMKŮ URČENÝCH K PLNĚNÍ FUNKCE LESA
	LOKÁLNÍ BIOCENTRA
	LOKÁLNÍ BIODORIDORY
	REGIONÁLNÍ BIOCENTRA
	NADREGIONÁLNÍ BIODORIDORY
	ODVODNĚNÉ POZEMKY
	OHRANIČENÍ PLOCH ZÁBORU
	ORNÁ PŮDA
	ZAHRADY
	TRVALÉ TRAVNÍ POROSTY
	OZNAČENÍ ZASTAVITELNÝCH PLOCH (ČÍSLO ZMĚNY / ČÍSLO ZASTAVITELNÉ PLOCHY)
	OZNAČENÍ ZASTAVITELNÝCH PLOCH PROSTRANSTVÍ VEŘEJNÝCH (ČÍSLO ZMĚNY / ČÍSLO ZASTAVITELNÉ PLOCHY)
	PLOCHY VÝROBY A SKLADOVÁNÍ
	VÝROBY ZEMĚDĚLSKÉ - ZEMĚDĚLSKÉ USEDLOSTI

ZMĚNA Č. 2
ÚP ŽENKLVAVY
B.2 VÝKRES PŘEDPOKLÁDANÝCH
ZÁBORŮ PŮDNÍHO FONDU



ZMĚNA Č. 2
ÚP ŽENKLAVY
B.2 VÝKRES PŘEDPOKLÁDANÝCH
ZÁBORŮ PŮDNÍHO FONDU

